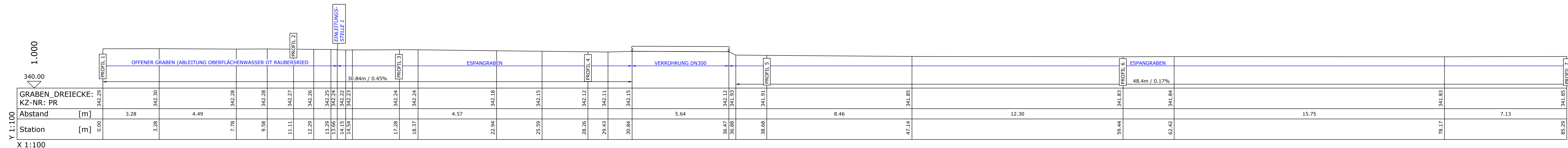
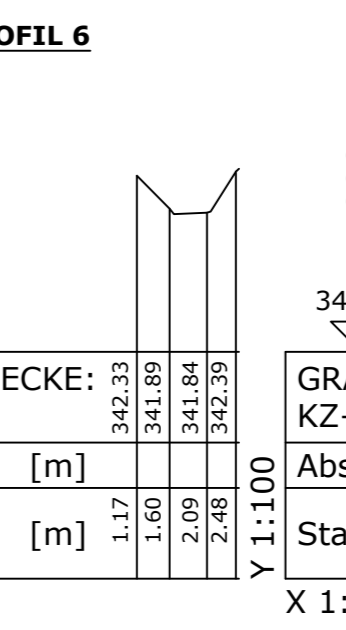
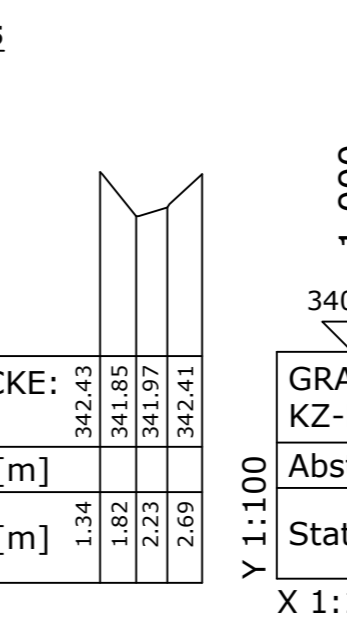
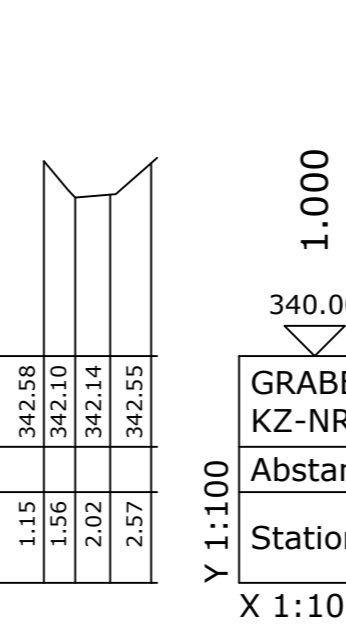
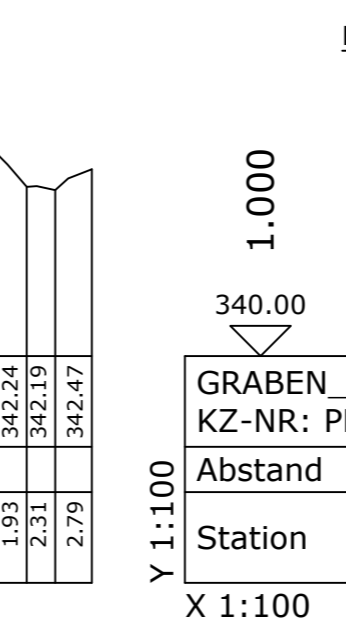
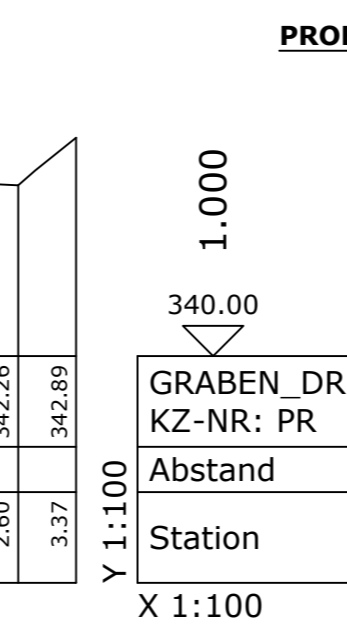
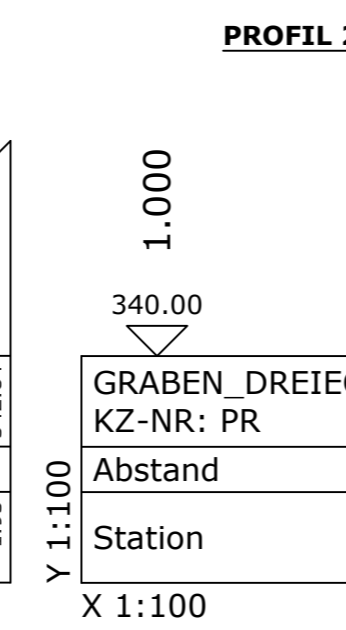
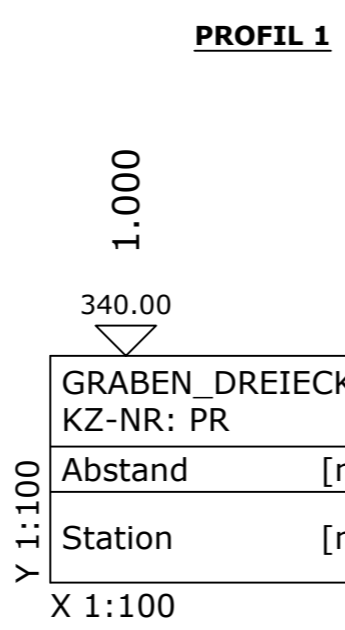
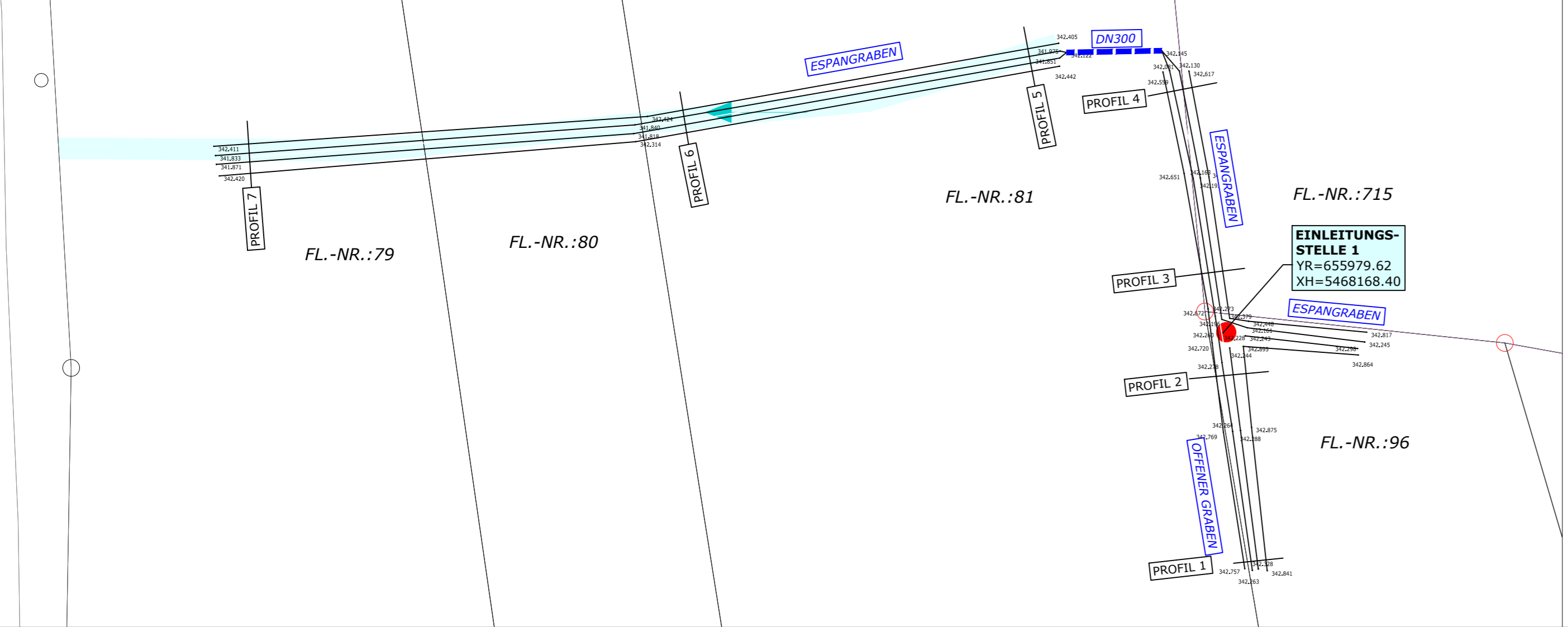


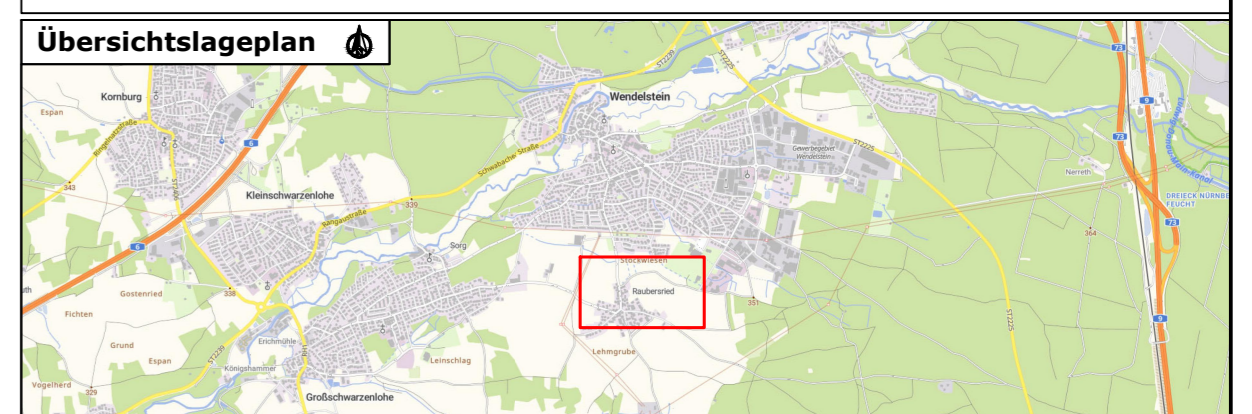
LÄNGSSCHNITT GRABENSOHLE
M 1:100 / 100



LAGEPLAN GRABEN
M 1:250



Vermerke Genehmigungsbehörde



HINWEIS: EINTRAGUNG VER- UND ENSORGUNGSLEITUNGEN NACHRICHTLICH, EINWEISUNG VOR ORT DRINGEND ERFORDERLICH!

WASSERRECHT

Lagesystem : GK UTM Lokal Höhensystem : DHHN12 DHHN92 DHHN2016

Index	Bemerkung	geänd. am	Name	gepr. am	Name
Vorhaben : MARKT WENDELSTEIN OT RAUBERSRIED Einleitung von Wegseitengräben und Dachflächen in den Espan					
Vorhabensträger : MARKT WENDELSTEIN				Plan-Code:	
Landkreis : ROTH				Projekt-Nr.: 67_25_01_5	
Gemeinde : MARKT WENDELSTEIN				Anlage:	
Vorhabenskennezeichen (WAL) :				Schutzvermerk/Dateiname : (C) Jürgen Wolfrum GmbH	
Zeichnungsname : LAGEPLAN + SCHNITTE GRABEN				entw. : WERNER	
				gez. : AUG. 2025	
				gepr. :	

Maßstab : 1:250 / 1:100 / 100

Blattgröße : 1.13x0.30

WOLFRUM JÜRGEN WOLFRUM GMBH
PLANUNGSBÜRO

KANALISATION
WASSERVERSORGUNG
STRASSENBAU
VERMESSUNG

Hagenstraße 13
90530 Wendelstein
Tel.: 09129 / 8050
www.pb-wolfrum.de
info@pb-wolfrum.de

Datum _____ Unterschrift Vorhabensträger _____ Datum _____ Unterschrift Entwurfsverfasser _____